

Comportamento Hidrológico dos Reservatórios (Usinas)

Barra dos Coqueiros

Tipo: UHE
Usina: Barra dos Coqueiros
Capacidade: 54.60 MW
Área: 25.20 km²
Cota: 448.00
Rio: Rio Claro



UGH: Claro, Verde, Correntes e Aporé (ou Afluentes Goianos do Baixo Paranaíba)

Vazões
Sem dados de monitoramento para o reservatório

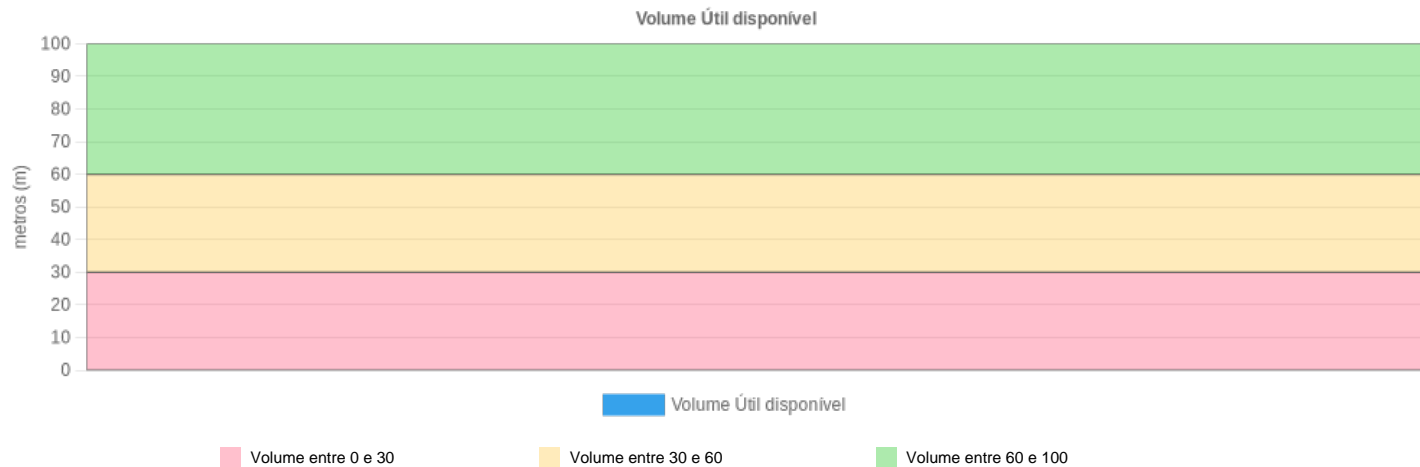
Vazão Aflue.(m³/s) 30/10/2025	Vazão Aflue.(m³/s) 31/10/2025	Variação Vazão Aflue.	Vazão Deflu.(m³/s) 30/10/2025	Vazão Deflu.(m³/s) 31/10/2025	Variação Vazão Deflu.	Volume útil disponível (%) 30/10/2025	Volume útil disponível (%) 31/10/2025	Variação Volume útil disponível
49.99	49.99	0	-	-	-	-	-	-

Comportamento Hidrológico dos Reservatórios (Usinas)

Caçu

Tipo: UHE
Usina: Caçu
Capacidade: 38.80 MW
Área: 14.00 km²
Cota: 477.00
Rio: Rio Claro

UGH: Claro, Verde, Correntes e Aporé
(ou Afluentes Goianos do Baixo
Paranaíba)



Vazões

Sem dados de monitoramento para o reservatório

Vazão Aflue.(m³/s) 30/10/2025	Vazão Aflue.(m³/s) 31/10/2025	Variação Vazão Aflue.	Vazão Deflu.(m³/s) 30/10/2025	Vazão Deflu.(m³/s) 31/10/2025	Variação Vazão Deflu.	Volume útil disponível (%) 30/10/2025	Volume útil disponível (%) 31/10/2025	Variação Volume útil disponível
72.01	72.01	0	-	-	-	81.26	86.44	5.18

Comportamento Hidrológico dos Reservatórios (Usinas)

Espora

Tipo: UHE
Usina: Espora
Capacidade: 21.40 MW
Área: 284.00 km²
Cota: 583.50
Rio: Rio Corrente

UGH: Claro, Verde, Correntes e Aporé
(ou Afluentes Goianos do Baixo Paranaíba)



Vazões

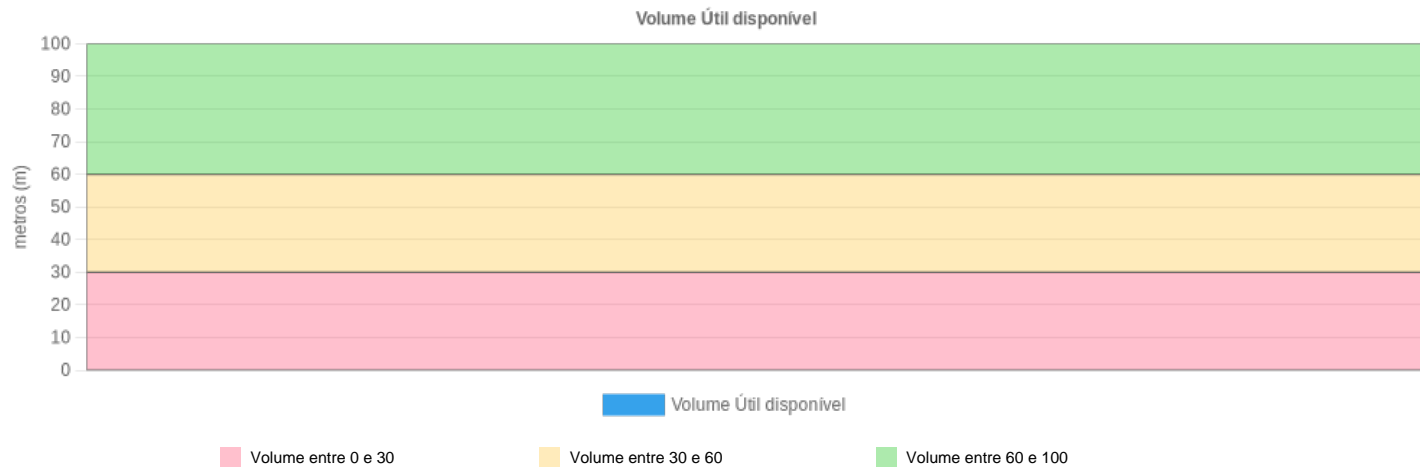
Sem dados de monitoramento para o reservatório

Vazão Aflue.(m ³ /s) 30/10/2025	Vazão Aflue.(m ³ /s) 31/10/2025	Variação Vazão Aflue.	Vazão Deflu.(m ³ /s) 30/10/2025	Vazão Deflu.(m ³ /s) 31/10/2025	Variação Vazão Deflu.	Volume útil disponível (%) 30/10/2025	Volume útil disponível (%) 31/10/2025	Variação Volume útil disponível
45.42	45.42	0	-	-	-	16.48	15.45	-1.03

Comportamento Hidrológico dos Reservatórios (Usinas)

Foz do Rio Claro

Tipo: UHE
Usina: Foz do Rio Claro
Capacidade: 37.10 MW
Área: 84.00 km²
Cota: 354.00
Rio: Rio Claro



UGH: Claro, Verde, Correntes e Aporé (ou Afluentes Goianos do Baixo Paranaíba)

Vazões

Sem dados de monitoramento para o reservatório

Vazão Aflue.(m³/s) 30/10/2025	Vazão Aflue.(m³/s) 31/10/2025	Variação Vazão Aflue.	Vazão Deflu.(m³/s) 30/10/2025	Vazão Deflu.(m³/s) 31/10/2025	Variação Vazão Deflu.	Volume útil disponível (%) 30/10/2025	Volume útil disponível (%) 31/10/2025	Variação Volume útil disponível
112.96	112.96	0	-	-	-	-	-	-

Comportamento Hidrológico dos Reservatórios (Usinas)

Salto

Tipo: UHE
Usina: Salto
Capacidade: 63.20 MW
Área: 59.40 km²
Cota: 446.50
Rio: Rio Verde

UGH: Claro, Verde, Correntes e Aporé
(ou Afluentes Goianos do Baixo
Paranaíba)



Vazões

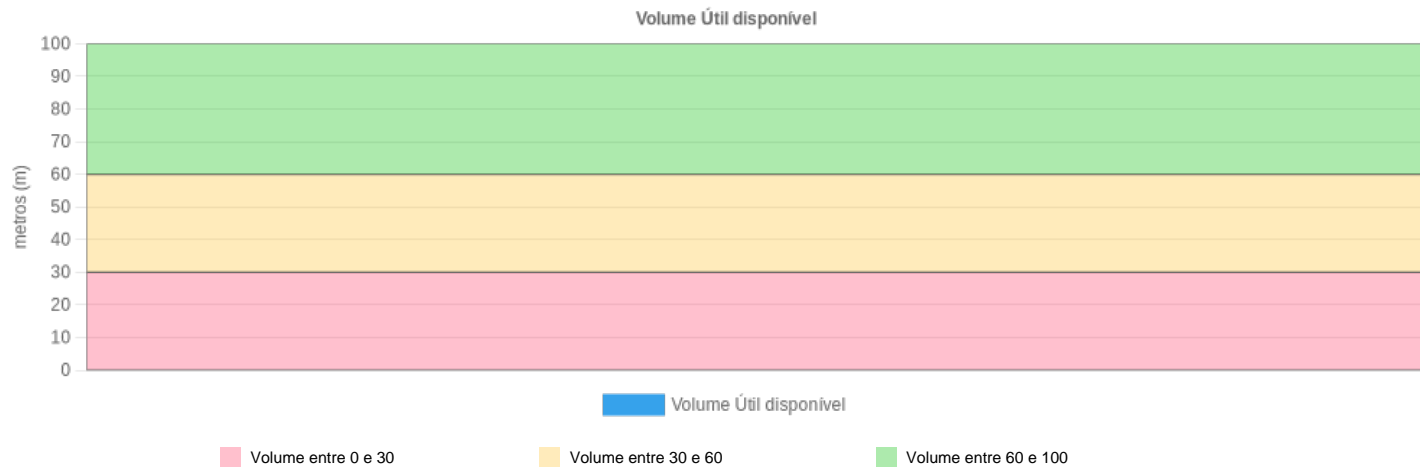
Sem dados de monitoramento para o reservatório

Vazão Aflue.(m³/s) 30/10/2025	Vazão Aflue.(m³/s) 31/10/2025	Variação Vazão Aflue.	Vazão Deflu.(m³/s) 30/10/2025	Vazão Deflu.(m³/s) 31/10/2025	Variação Vazão Deflu.	Volume útil disponível (%) 30/10/2025	Volume útil disponível (%) 31/10/2025	Variação Volume útil disponível
63.83	63.83	0	-	-	-	-	-	-

Comportamento Hidrológico dos Reservatórios (Usinas)

Salto do Rio Verdinho

Tipo: UHE
Usina: Salto do Rio Verdinho
Capacidade: 57.80 MW
Área: 43.60 km²
Cota: 370.50
Rio: Rio Verde



UGH: Claro, Verde, Correntes e Aporé (ou Afluentes Goianos do Baixo Paranaíba)

Vazões

Sem dados de monitoramento para o reservatório

Vazão Aflue.(m ³ /s) 30/10/2025	Vazão Aflue.(m ³ /s) 31/10/2025	Variação Vazão Aflue.	Vazão Deflu.(m ³ /s) 30/10/2025	Vazão Deflu.(m ³ /s) 31/10/2025	Variação Vazão Deflu.	Volume útil disponível (%) 30/10/2025	Volume útil disponível (%) 31/10/2025	Variação Volume útil disponível
70.72	70.72	0	-	-	-	-	-	-

Comportamento Hidrológico dos Reservatórios (Usinas)

São Simão

Tipo: UHE
Usina: São Simão
Capacidade: 1151.50 MW
Área: 682.60 km²
Cota: 401.80
Rio: Rio Paranaíba

UGH: Claro, Verde, Correntes e Aporé
(ou Afluentes Goianos do Baixo Paranaíba)



Vazões

Sem dados de monitoramento para o reservatório

Vazão Aflue.(m³/s) 30/10/2025	Vazão Aflue.(m³/s) 31/10/2025	Variação Vazão Aflue.	Vazão Deflu.(m³/s) 30/10/2025	Vazão Deflu.(m³/s) 31/10/2025	Variação Vazão Deflu.	Volume útil disponível (%) 30/10/2025	Volume útil disponível (%) 31/10/2025	Variação Volume útil disponível
1705.83	1705.83	0	-	-	-	19.55	18.88	-0.67

Comportamento Hidrológico dos Reservatórios (Usinas)

Itumbiara

Tipo: UHE
Usina: Itumbiara
Capacidade: 948.90 MW
Área: 794.30 km²
Cota: 521.20
Rio: Rio Paranaíba
UGH: Afluentes Mineiros do Alto Paranaíba



Sem dados de monitoramento para o reservatório

Vazão Aflue.(m³/s) 30/10/2025	Vazão Aflue.(m³/s) 31/10/2025	Variação Vazão Aflue.	Vazão Deflu.(m³/s) 30/10/2025	Vazão Deflu.(m³/s) 31/10/2025	Variação Vazão Deflu.	Volume útil disponível (%) 30/10/2025	Volume útil disponível (%) 31/10/2025	Variação Volume útil disponível
1347.74	1347.74	0	-	-	-	42.07	41.91	-0.16

Comportamento Hidrológico dos Reservatórios (Usinas)

Cachoeira Dourada

Tipo: UHE
Usina: Cachoeira Dourada
Capacidade: 374.60 MW
Área: 64.70 km²
Cota: 434.20
Rio: Rio Paranaíba
UGH: Afluentes Mineiros do Baixo Paranaíba



Sem dados de monitoramento para o reservatório

Vazão Aflue.(m³/s) 30/10/2025	Vazão Aflue.(m³/s) 31/10/2025	Variação Vazão Aflue.	Vazão Deflu.(m³/s) 30/10/2025	Vazão Deflu.(m³/s) 31/10/2025	Variação Vazão Deflu.	Volume útil disponível (%) 30/10/2025	Volume útil disponível (%) 31/10/2025	Variação Volume útil disponível
1028.34	1028.34	0	-	-	-	-	-	-

Comportamento Hidrológico dos Reservatórios (Usinas)

Capim Branco I

Tipo: UHE
Usina: Capim Branco I
Capacidade: 146.70 MW
Área: 20.60 km²
Cota: 625.50
Rio: Rio Araguari
UGH: Rio Araguari



Sem dados de monitoramento para o reservatório

Vazão Aflue.(m³/s) 30/10/2025	Vazão Aflue.(m³/s) 31/10/2025	Variação Vazão Aflue.	Vazão Deflu.(m³/s) 30/10/2025	Vazão Deflu.(m³/s) 31/10/2025	Variação Vazão Deflu.	Volume útil disponível (%) 30/10/2025	Volume útil disponível (%) 31/10/2025	Variação Volume útil disponível
503.94	503.94	0	-	-	-	31.03	38.10	7.07

Comportamento Hidrológico dos Reservatórios (Usinas)

Capim Branco II

Tipo: UHE
Usina: Capim Branco II
Capacidade: 125.20 MW
Área: 43.50 km²
Cota: 566.20
Rio: Rio Araguari
UGH: Rio Araguari



Sem dados de monitoramento para o reservatório

Vazão Aflue.(m ³ /s) 30/10/2025	Vazão Aflue.(m ³ /s) 31/10/2025	Variação Vazão Aflue.	Vazão Deflu.(m ³ /s) 30/10/2025	Vazão Deflu.(m ³ /s) 31/10/2025	Variação Vazão Deflu.	Volume útil disponível (%) 30/10/2025	Volume útil disponível (%) 31/10/2025	Variação Volume útil disponível
520.37	520.37	0	-	-	-	-	-	-

Comportamento Hidrológico dos Reservatórios (Usinas)

Martins

Tipo: UHE
Usina: Martins
Capacidade: 1.84 MW
Área: .10 km²
Cota: 709.50
Rio: Rio Uberabinha
UGH: Rio Araguari



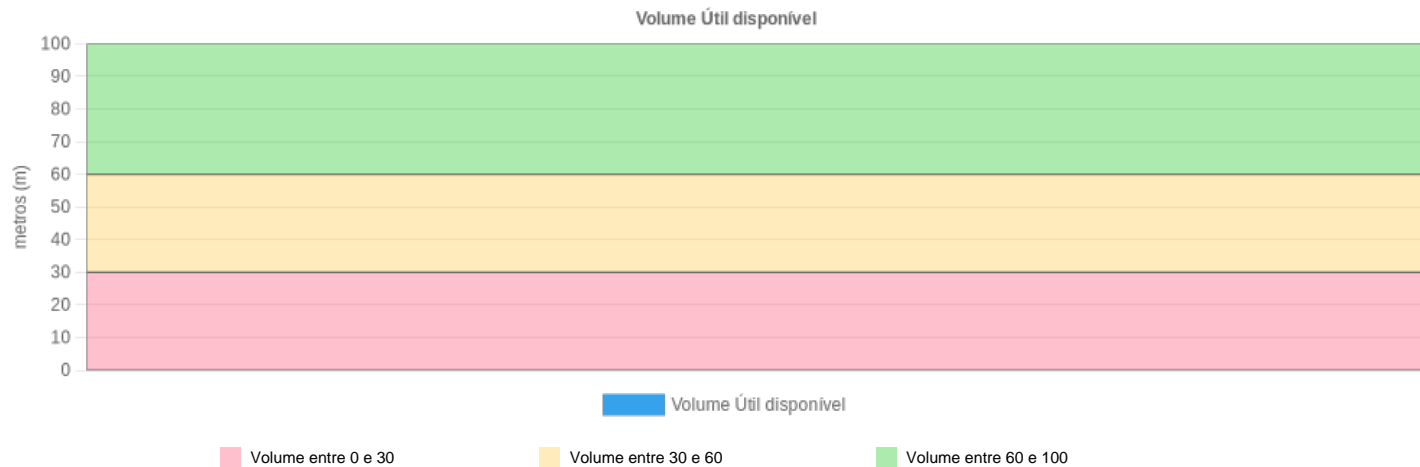
Sem dados de monitoramento para o reservatório

Vazão Aflue.(m³/s) 30/10/2025	Vazão Aflue.(m³/s) 31/10/2025	Variação Vazão Aflue.	Vazão Deflu.(m³/s) 30/10/2025	Vazão Deflu.(m³/s) 31/10/2025	Variação Vazão Deflu.	Volume útil disponível (%) 30/10/2025	Volume útil disponível (%) 31/10/2025	Variação Volume útil disponível
-	-	-	-	-	-	-	-	-

Comportamento Hidrológico dos Reservatórios (Usinas)

Miranda

Tipo: UHE
Usina: Miranda
Capacidade: 188.30 MW
Área: 53.00 km²
Cota: 697.00
Rio: Rio Araguari
UGH: Rio Araguari



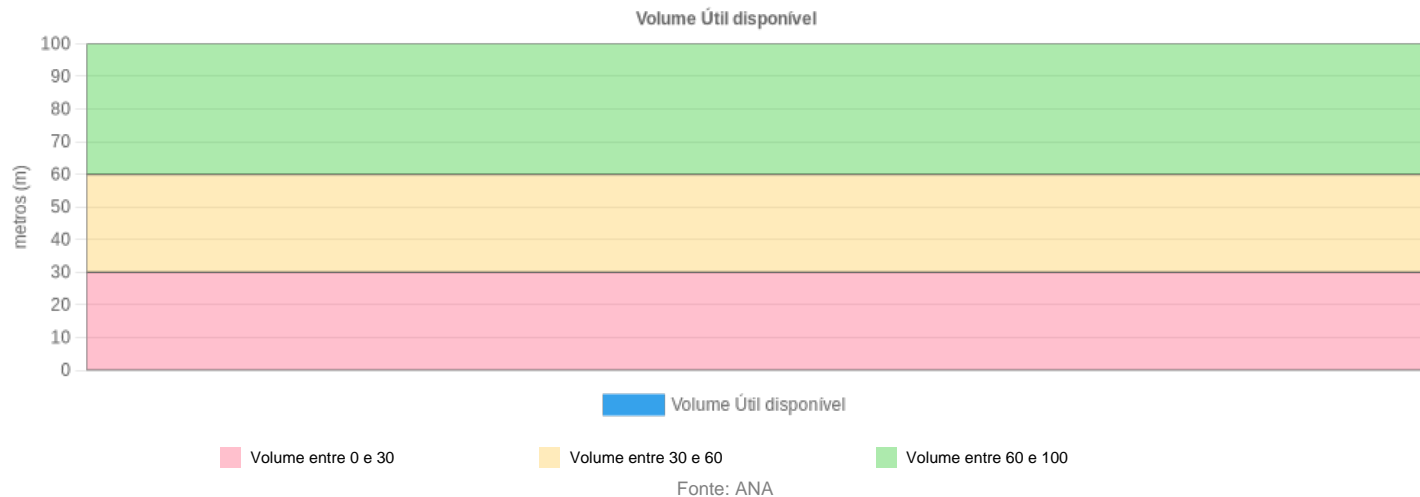
Sem dados de monitoramento para o reservatório

Vazão Aflue.(m³/s) 30/10/2025	Vazão Aflue.(m³/s) 31/10/2025	Variação Vazão Aflue.	Vazão Deflu.(m³/s) 30/10/2025	Vazão Deflu.(m³/s) 31/10/2025	Variação Vazão Deflu.	Volume útil disponível (%) 30/10/2025	Volume útil disponível (%) 31/10/2025	Variação Volume útil disponível
445.69	445.69	0	-	-	-	86.90	84.14	-2.76

Comportamento Hidrológico dos Reservatórios (Usinas)

Nova Ponte

Tipo: UHE
Usina: Nova Ponte
Capacidade: 256.60 MW
Área: 459.50 km²
Cota: 815.00
Rio: Rio Araguari
UGH: Rio Araguari



Sem dados de monitoramento para o reservatório

Vazão Aflue.(m ³ /s) 30/10/2025	Vazão Aflue.(m ³ /s) 31/10/2025	Variação Vazão Aflue.	Vazão Deflu.(m ³ /s) 30/10/2025	Vazão Deflu.(m ³ /s) 31/10/2025	Variação Vazão Deflu.	Volume útil disponível (%) 30/10/2025	Volume útil disponível (%) 31/10/2025	Variação Volume útil disponível
78.40	78.40	0	-	-	-	41.35	41.17	-0.18

Comportamento Hidrológico dos Reservatórios (Usinas)

Batalha

Tipo: UHE
Usina: Batalha
Capacidade: 47.00 MW
Área: 143.80 km²
Cota: 801.00
Rio: Rio São Marcos
UGH: São Marcos



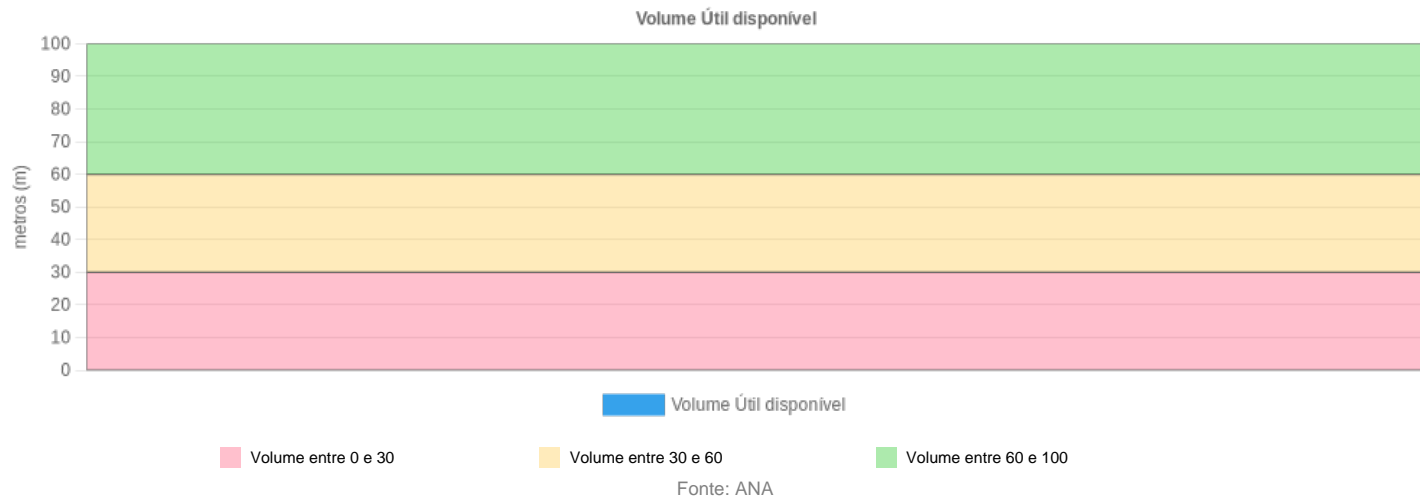
Sem dados de monitoramento para o reservatório

Vazão Aflue.(m³/s) 30/10/2025	Vazão Aflue.(m³/s) 31/10/2025	Variação Vazão Aflue.	Vazão Deflu.(m³/s) 30/10/2025	Vazão Deflu.(m³/s) 31/10/2025	Variação Vazão Deflu.	Volume útil disponível (%) 30/10/2025	Volume útil disponível (%) 31/10/2025	Variação Volume útil disponível
-1.60	-1.60	0	-	-	-	49.43	49.24	-0.19

Comportamento Hidrológico dos Reservatórios (Usinas)

Corumbá I

Tipo: UHE
Usina: Corumbá I
Capacidade: 217.40 MW
Área: 63.70 km²
Cota: 595.50
Rio: Rio Corumbá
UGH: Corumbá



Sem dados de monitoramento para o reservatório

Vazão Aflue.(m³/s) 30/10/2025	Vazão Aflue.(m³/s) 31/10/2025	Variação Vazão Aflue.	Vazão Deflu.(m³/s) 30/10/2025	Vazão Deflu.(m³/s) 31/10/2025	Variação Vazão Deflu.	Volume útil disponível (%) 30/10/2025	Volume útil disponível (%) 31/10/2025	Variação Volume útil disponível
103.13	103.13	0	-	-	-	23.80	23.73	-0.07

Comportamento Hidrológico dos Reservatórios (Usinas)

Corumbá III

Tipo: UHE
Usina: Corumbá III
Capacidade: 47.00 MW
Área: 70.70 km²
Cota: 772.00
Rio: Rio Corumbá
UGH: Corumbá



Sem dados de monitoramento para o reservatório

Vazão Aflue.(m³/s) 30/10/2025	Vazão Aflue.(m³/s) 31/10/2025	Variação Vazão Aflue.	Vazão Deflu.(m³/s) 30/10/2025	Vazão Deflu.(m³/s) 31/10/2025	Variação Vazão Deflu.	Volume útil disponível (%) 30/10/2025	Volume útil disponível (%) 31/10/2025	Variação Volume útil disponível
69.66	69.66	0	-	-	-	33.98	35.43	1.45

Comportamento Hidrológico dos Reservatórios (Usinas)

Corumbá IV

Tipo: UHE
Usina: Corumbá IV
Capacidade: 72.00 MW
Área: 183.20 km²
Cota: 843.30
Rio: Rio Corumbá
UGH: Corumbá



Sem dados de monitoramento para o reservatório

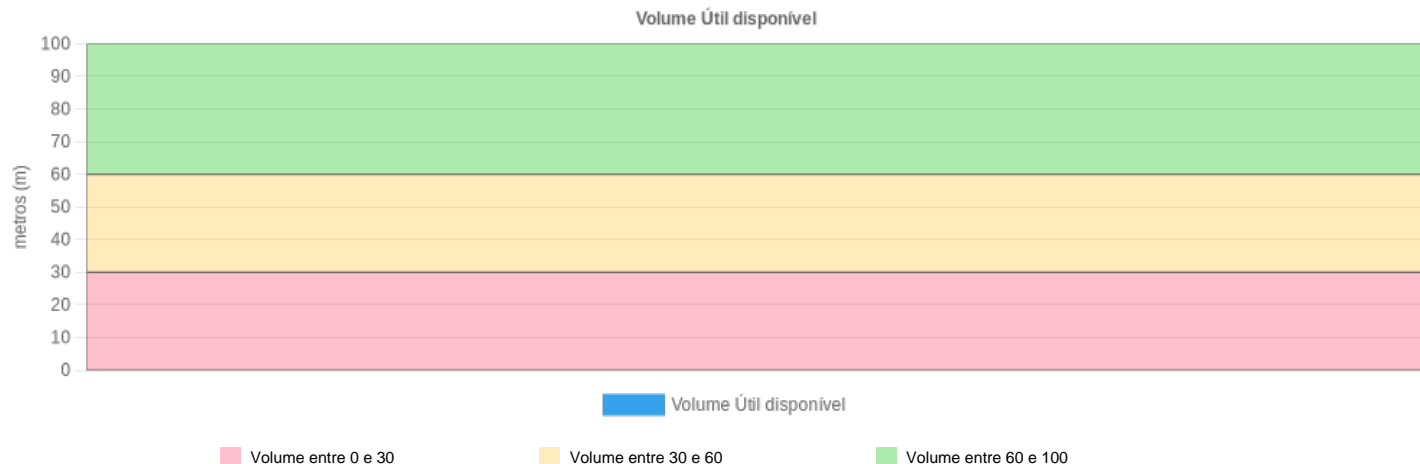
Vazão Aflue.(m ³ /s) 30/10/2025	Vazão Aflue.(m ³ /s) 31/10/2025	Variação Vazão Aflue.	Vazão Deflu.(m ³ /s) 30/10/2025	Vazão Deflu.(m ³ /s) 31/10/2025	Variação Vazão Deflu.	Volume útil disponível (%) 30/10/2025	Volume útil disponível (%) 31/10/2025	Variação Volume útil disponível
9.92	9.92	0	-	-	-	56.63	56.63	0

Comportamento Hidrológico dos Reservatórios (Usinas)

Emborcação

Tipo: UHE
Usina: Emborcação
Capacidade: 474.80 MW
Área: 480.20 km²
Cota: 661.30
Rio: Rio Paranaíba

UGH: Afluentes Mineiros do Alto Paranaíba



Vazões

Sem dados de monitoramento para o reservatório

Vazão Aflue.(m³/s) 30/10/2025	Vazão Aflue.(m³/s) 31/10/2025	Variação Vazão Aflue.	Vazão Deflu.(m³/s) 30/10/2025	Vazão Deflu.(m³/s) 31/10/2025	Variação Vazão Deflu.	Volume útil disponível (%) 30/10/2025	Volume útil disponível (%) 31/10/2025	Variação Volume útil disponível
-58.89	-58.89	0	-	-	-	50.39	50.32	-0.07

Comportamento Hidrológico dos Reservatórios (Usinas)

Serra do Facão

Tipo: UHE
Usina: Serra do Facão
Capacidade: 174.40 MW
Área: 208.80 km²
Cota: 756.00
Rio: Rio São Marcos
UGH: São Marcos



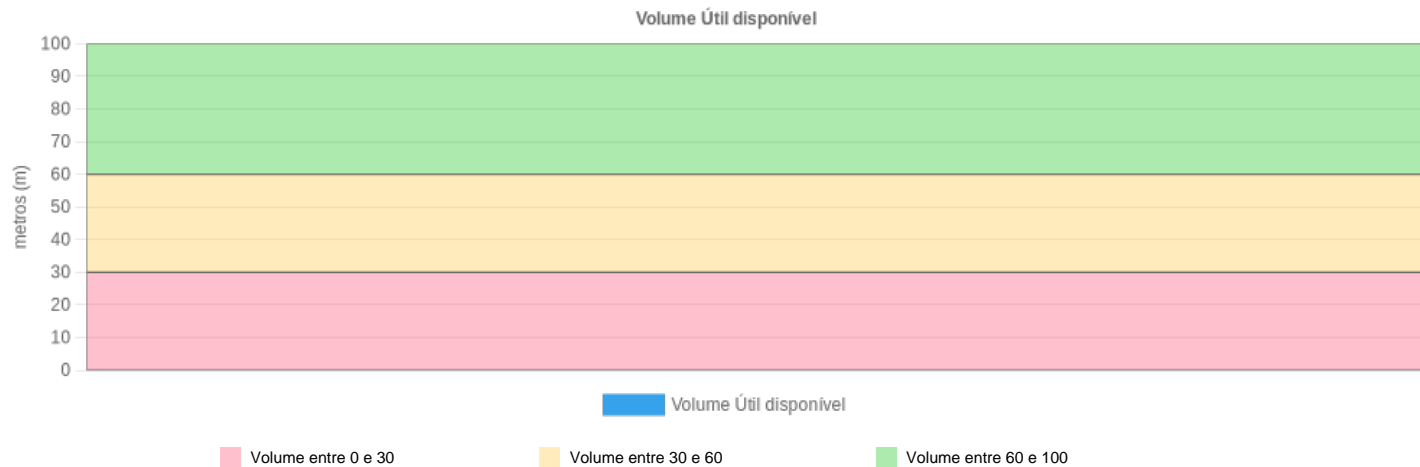
Sem dados de monitoramento para o reservatório

Vazão Aflue.(m³/s) 30/10/2025	Vazão Aflue.(m³/s) 31/10/2025	Variação Vazão Aflue.	Vazão Deflu.(m³/s) 30/10/2025	Vazão Deflu.(m³/s) 31/10/2025	Variação Vazão Deflu.	Volume útil disponível (%) 30/10/2025	Volume útil disponível (%) 31/10/2025	Variação Volume útil disponível
191.19	191.19	0	-	-	-	52.16	52.12	-0.0399999999999999

Comportamento Hidrológico dos Reservatórios (Usinas)

Paranoá

Tipo: PCH
Usina: Paranoá
Capacidade: 12.23 MW
Área: 39.00 km²
Cota: 1001.00
Rio: Rio Paranoá



UGH: Lago Paranoá, Descoberto, Corumbá, São Bartolomeu e São Marcos

Sem dados de monitoramento para o reservatório

Vazão Aflue.(m³/s) 30/10/2025	Vazão Aflue.(m³/s) 31/10/2025	Variação Vazão Aflue.	Vazão Deflu.(m³/s) 30/10/2025	Vazão Deflu.(m³/s) 31/10/2025	Variação Vazão Deflu.	Volume útil disponível (%) 30/10/2025	Volume útil disponível (%) 31/10/2025	Variação Volume útil disponível
-	-	-	-	-	-	-	-	-

Comportamento Hidrológico dos Reservatórios (Usinas)

Ilha Solteira

Tipo: UHE
Usina: Ilha Solteira
Capacidade: 1645.00 MW
Área: 1326.40 km²
Cota: 329.00
Rio: Rio Paraná
UGH: Santana-Aporé



Sem dados de monitoramento para o reservatório

Vazão Aflue.(m³/s) 30/10/2025	Vazão Aflue.(m³/s) 31/10/2025	Variação Vazão Aflue.	Vazão Deflu.(m³/s) 30/10/2025	Vazão Deflu.(m³/s) 31/10/2025	Variação Vazão Deflu.	Volume útil disponível (%) 30/10/2025	Volume útil disponível (%) 31/10/2025	Variação Volume útil disponível
2844.40	2844.40	0	-	-	-	63.06	63.06	0